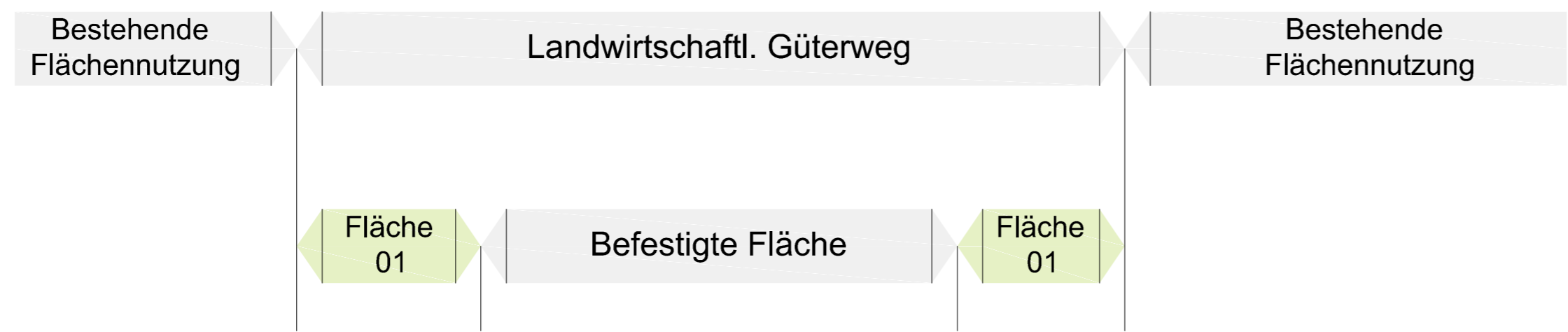


Regelquerschnitt 25
Landwirtschaftlicher Güterweg B=3.5m

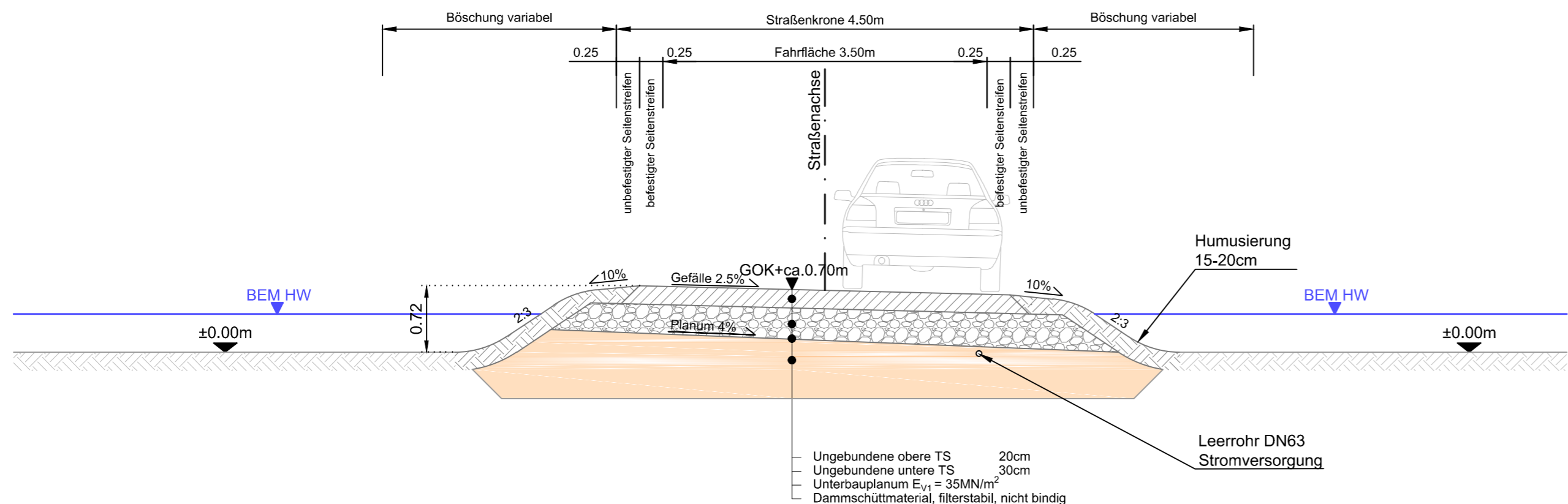
GRUNDBEDARF



ÖKOLOGIE/
LANDSCHAFTSBILD

Fläche 01 /Regeltypen:

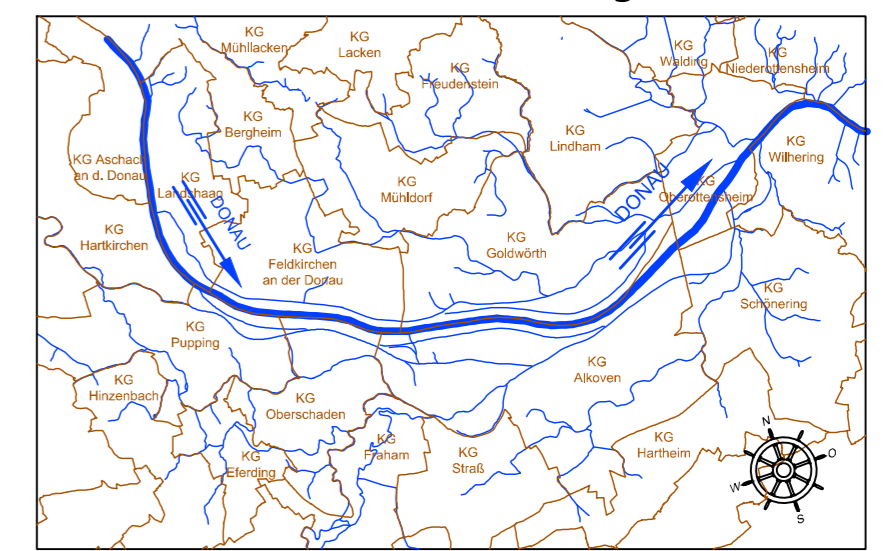
- Humus mit Normalsaat
- Trockenrasen
- Bestockung eventuell dort möglich, wo verkehrstechnisch zulässig (Sicht etc.)
-



DONAU

Hochwasserschutz Eferdinger Becken

Generelles Projekt



Änderung	Datum	Art der Änderung	Zustimmung

PROJEKTANT ziviltechnikergmbh, niederlassung salzburg franz-josef-straße 19, 5020 salzburg tel +43 (0)662 98 98 30-0 fax +43 (0)662 98 98 30-20		GZ: 2014 063 BEARBEITET: GEZEICHNET: GEPRÜFT: RC DATEINAME: 2014063_RQ.dwg DATUM: Juni 2017	Im Einvernehmen mit dem Amt der OÖ Landesregierung Direktion Umwelt und Wasserwirtschaft Gruppe Schutzwasserwirtschaft
--	--	--	---

PLANINHALT

**REGELQUERSCHNITT 25
LANDWIRTSCHAFTLICHER GÜTERWEG**

MASSSTAB 1:50	PLANGRÖSSE 0.2m ²	PLANNUMMER 05_11	EINLAGE	PARIE A
-------------------------	---------------------------------	---------------------	---------	-------------------