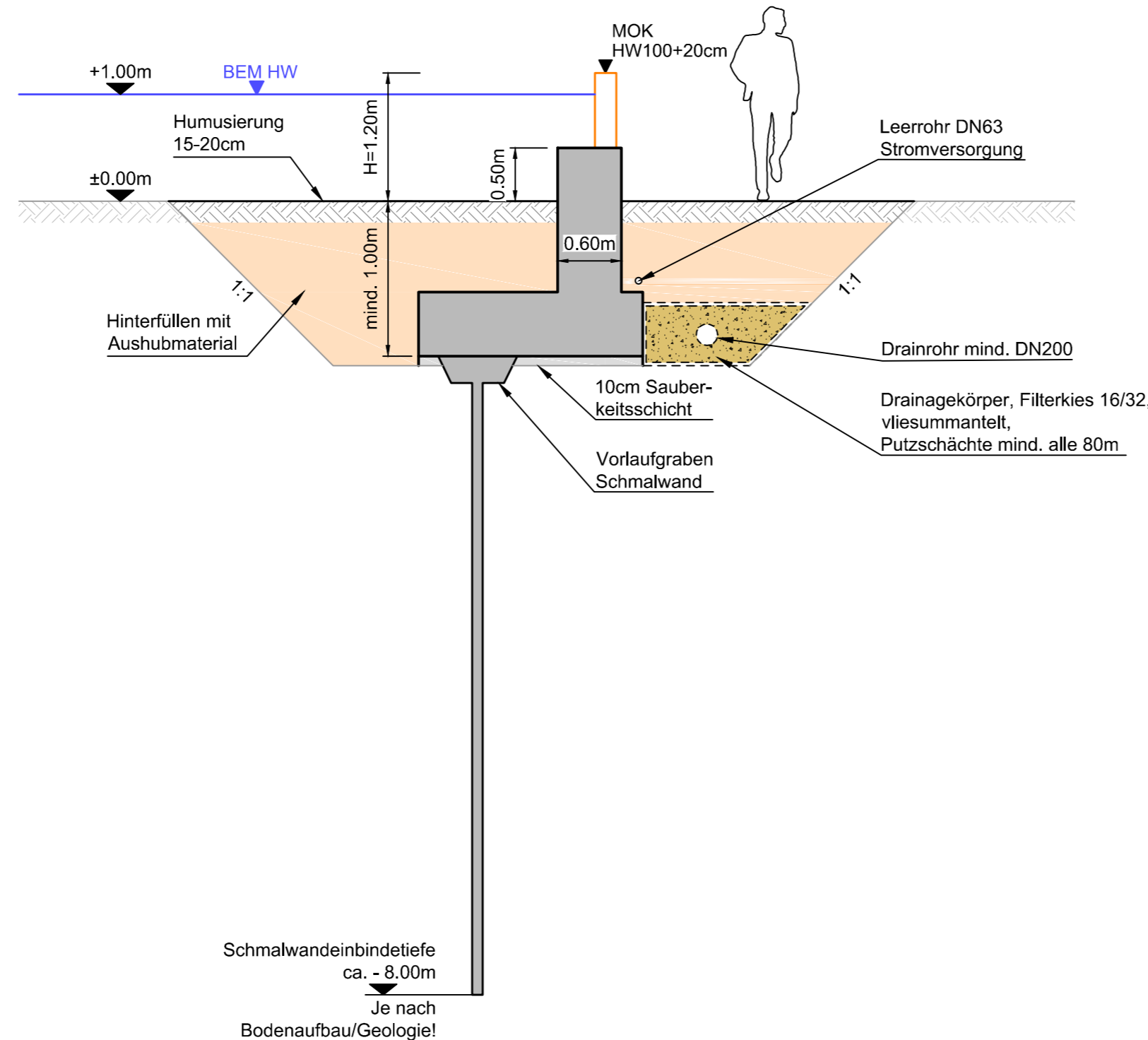
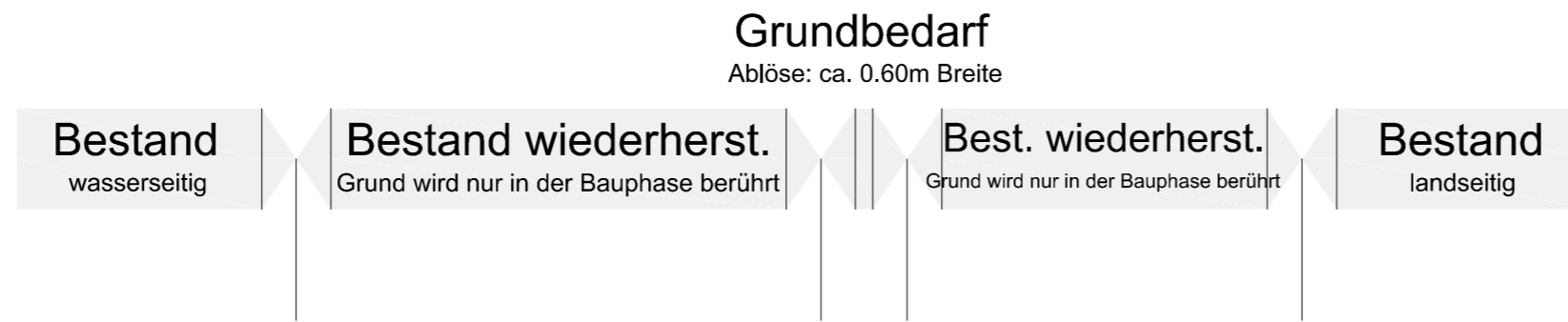


Regelquerschnitt 1C
Sockelmauer 0.5m + Mobilelement

GRUNDBEDARF



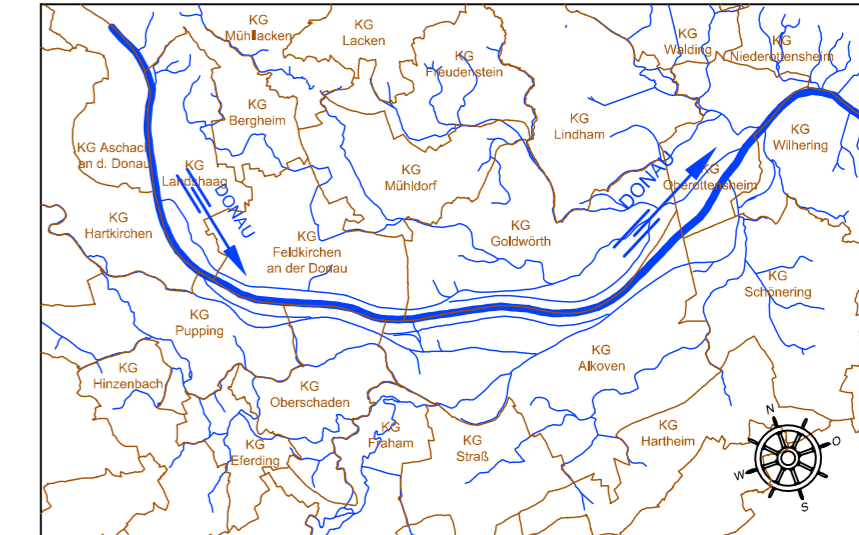
Plotdatum: 10.08.2017
 Layout: 05_02_1C_Sockelmauer+Mobilelement
 File: P:\2014\2014063_HWS_EFERDINGER BECKEN_GP\X2_PLANBOX\09_REGELQUERSCHNITTE\2014063_RQ.dwg



DONAU

Hochwasserschutz Eferdinger Becken

Generelles Projekt



Änderung	Datum	Art der Änderung	Zustimmung

<p>PROJEKTANT</p> <p>ziviltechnikergmbh, niederlassung salzburg franz-josef-straÙe 19, 5020 salzburg tel. +43 (0)66290 9030-0 fax +43(0)66290 9030-20</p>	<p>werner consult</p>	<table border="1" style="width: 100%; border-collapse: collapse;"> <tr> <td>GZ</td> <td>2014 063</td> </tr> <tr> <td>BEARBEITET</td> <td> </td> </tr> <tr> <td>GEZEICHNET</td> <td> </td> </tr> <tr> <td>GEPRÜFT</td> <td>RC</td> </tr> <tr> <td>DATEINAME</td> <td>2014063_RQ.dwg</td> </tr> <tr> <td>DATUM</td> <td>Juni 2017</td> </tr> </table>	GZ	2014 063	BEARBEITET		GEZEICHNET		GEPRÜFT	RC	DATEINAME	2014063_RQ.dwg	DATUM	Juni 2017	<p>Im Einvernehmen mit dem Amt der OÖ Landesregierung Direktion Umwelt und Wasserwirtschaft Gruppe Schutzwasserwirtschaft</p>
GZ	2014 063														
BEARBEITET															
GEZEICHNET															
GEPRÜFT	RC														
DATEINAME	2014063_RQ.dwg														
DATUM	Juni 2017														

REGELQUERSCHNITT 1C
SOCKELMAUER 0.5m+MOBILELEMENT

MASSSTAB	PLANGRÖSSE	PLANNUMMER	EINLAGE	PARIE
1:50	0.2m ²	05_02		A