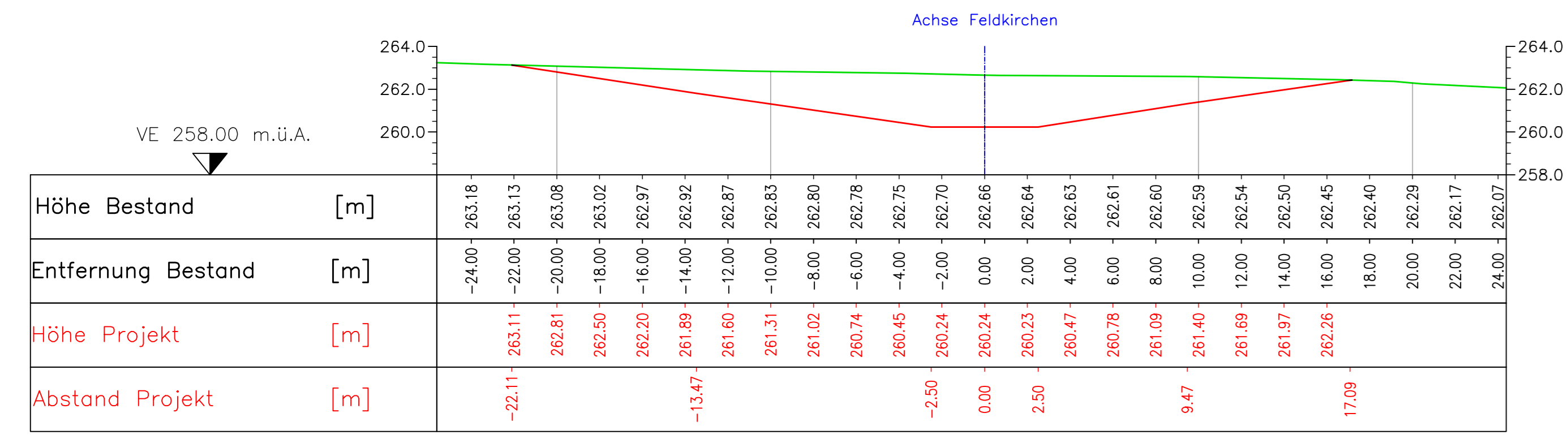
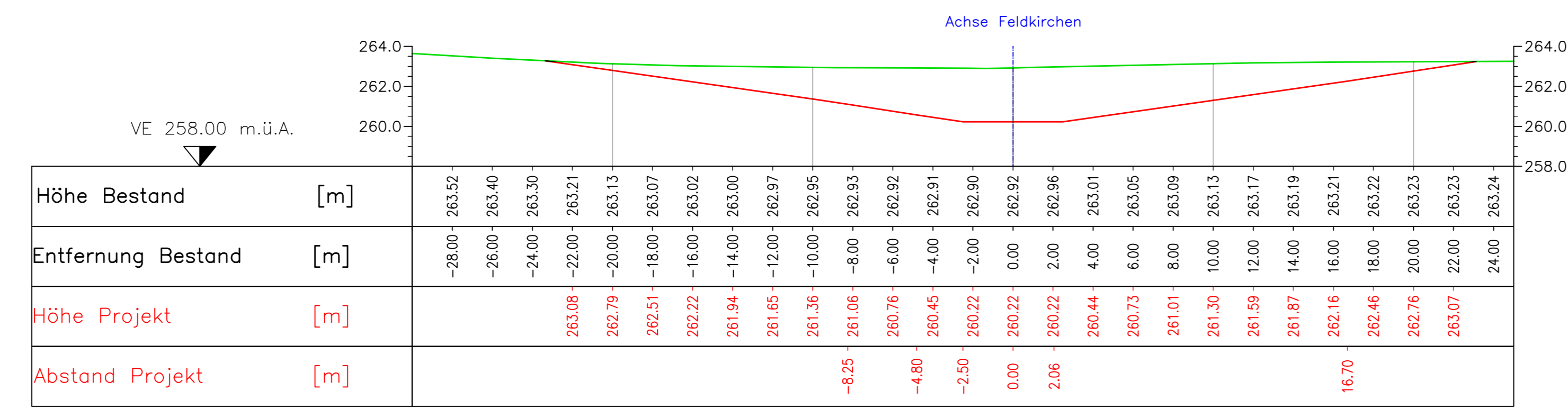


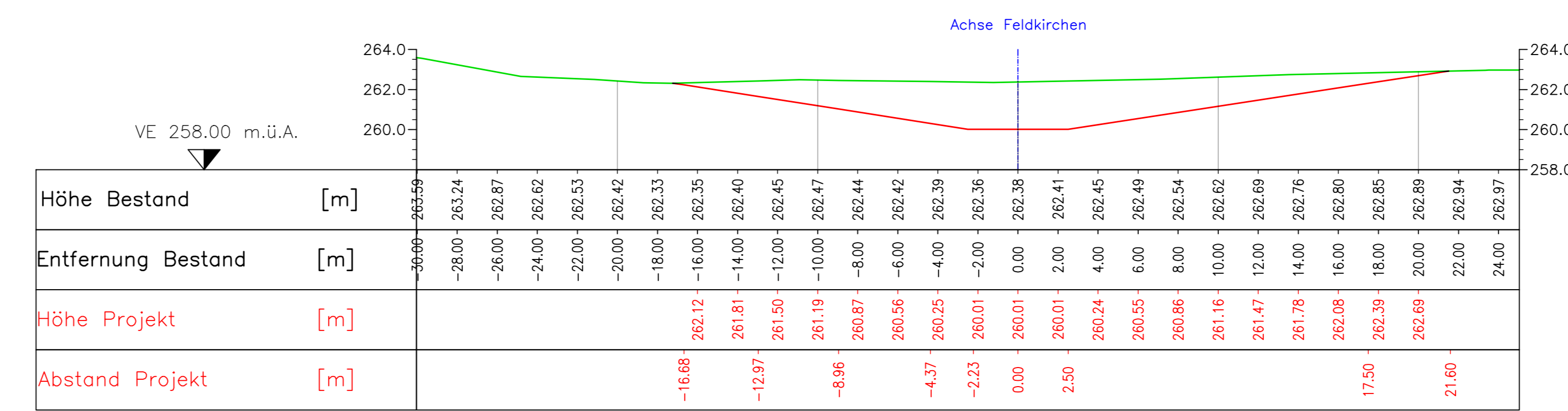
FWW 01.2-QP1
Maßstab: 1:200
Überhöhung: 1-fach
Station: KM 0+595.00



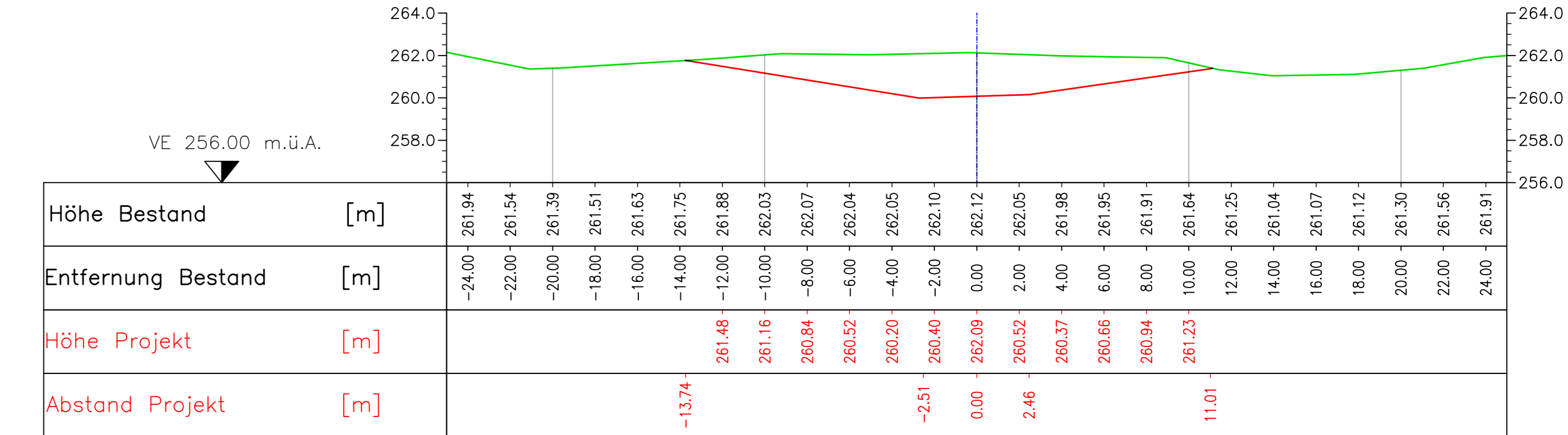
FWW 01.2-QP2
Maßstab: 1:200
Überhöhung: 1-fach
Station: KM 0+717.00



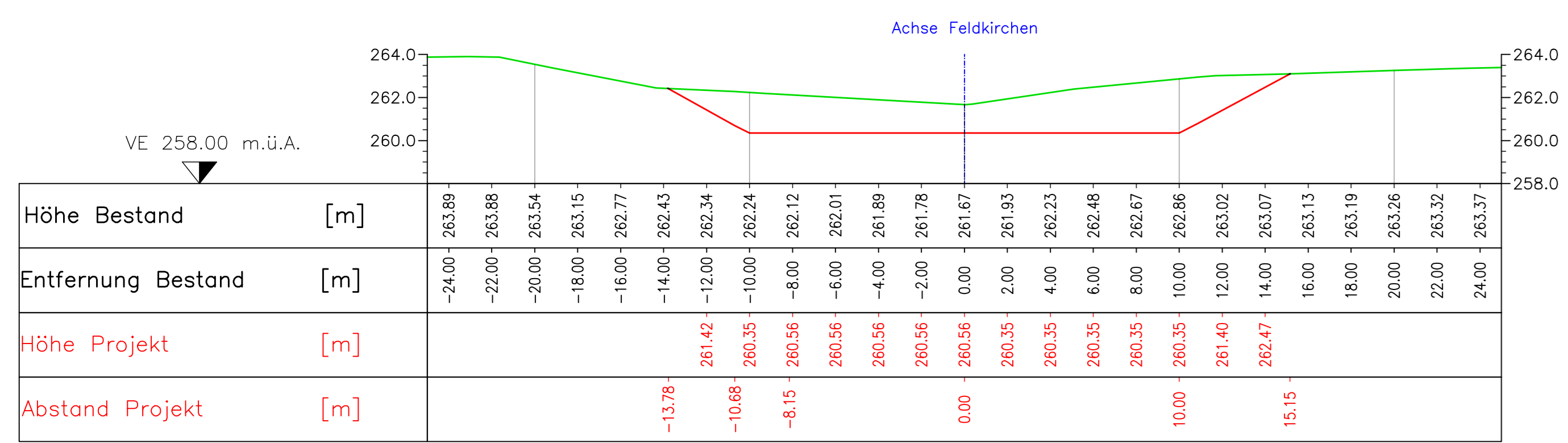
FWW 01.2-QP3
Maßstab: 1:200
Überhöhung: 1-fach
Station: KM 0+989.00



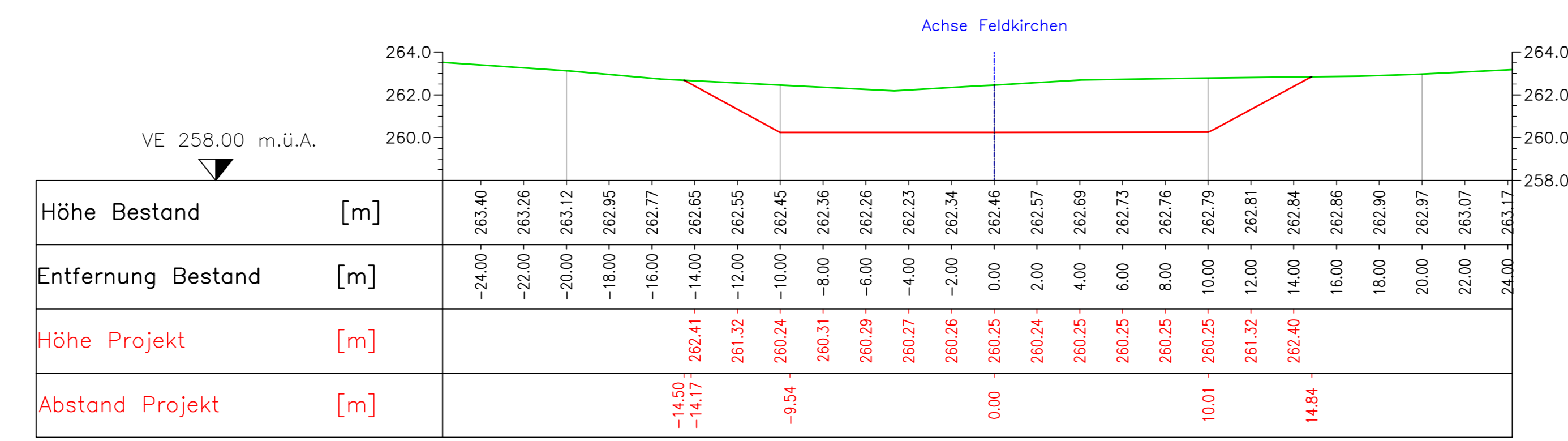
FWW 01.2-QP4
Maßstab: 1:200
Überhöhung: 1-fach
Station: KM 1+180.00



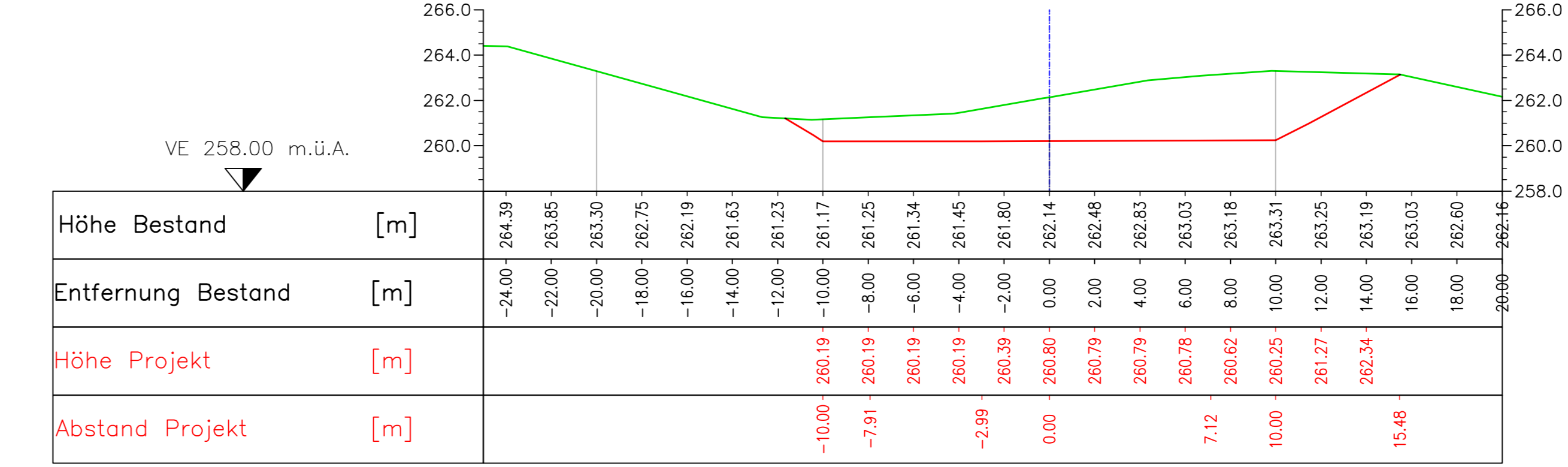
FWW 01.1-QP1
Maßstab: 1:200
Überhöhung: 1-fach
Station: KM 0+028.15





FWW 01.1-QP2
Maßstab: 1:200
Überhöhung: 1-fach
Station: KM 0+200.02



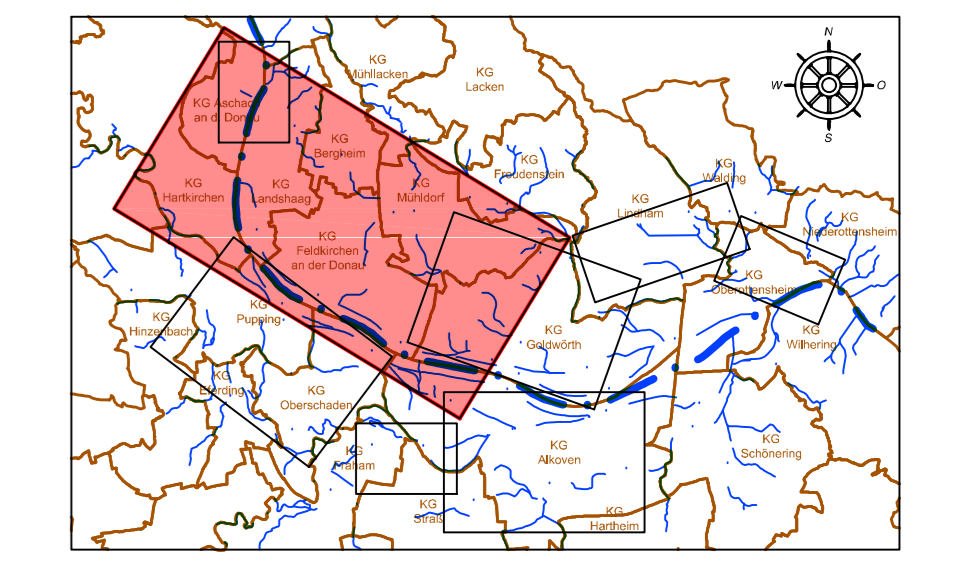
FWW 01.1-QP3
Maßstab: 1:200
Überhöhung: 1-fach
Station: KM 0+377.05



DONAU Hochwasserschutz Eferdinger Becken

Generelles Projekt



Änderung	Datum	Art der Änderung		Zustimmung
PROJEKTANT		GOZ	2014/063	
<small>Architektur- und Ingenieurgesellschaft werner consult GmbH Hauptstraße 11, 3430 Leoben Tel.: +43(0)343241930 Fax: +43(0)343241930</small>		BEREITET VON	RC	<small>Im Einvernehmen mit dem Amt der Oö. Landesregierung Direktion Umwelt und Wasserwirtschaft Gruppe Schutzmaßnahmen</small>
		GEZEICHNET VON	RC	
		GEPRÜFT VON	RC	
		DATUMNAME	11.02.2017	
		DATUM	August 2017	

PLANNHALT

FELDKIRCHEN AN DER DONAU

Gerinneaufweitungen / Flutmulden Querprofile

MAßSTAB	PLANGRÖßE	PLANNUMMER	ENLAGE	PAIRE
1:200	1.00 m ²	B-04.6.2		