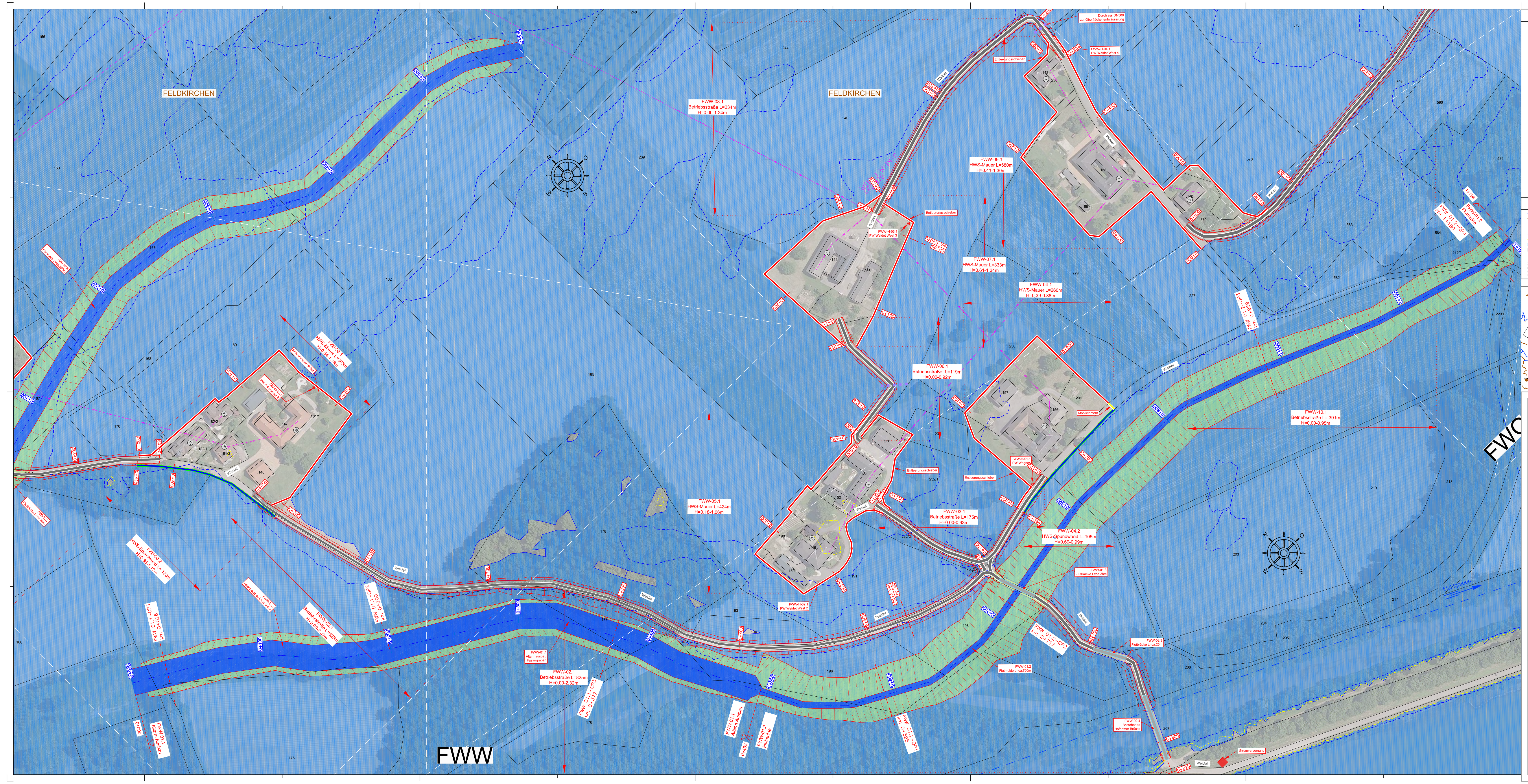

LEGENDE

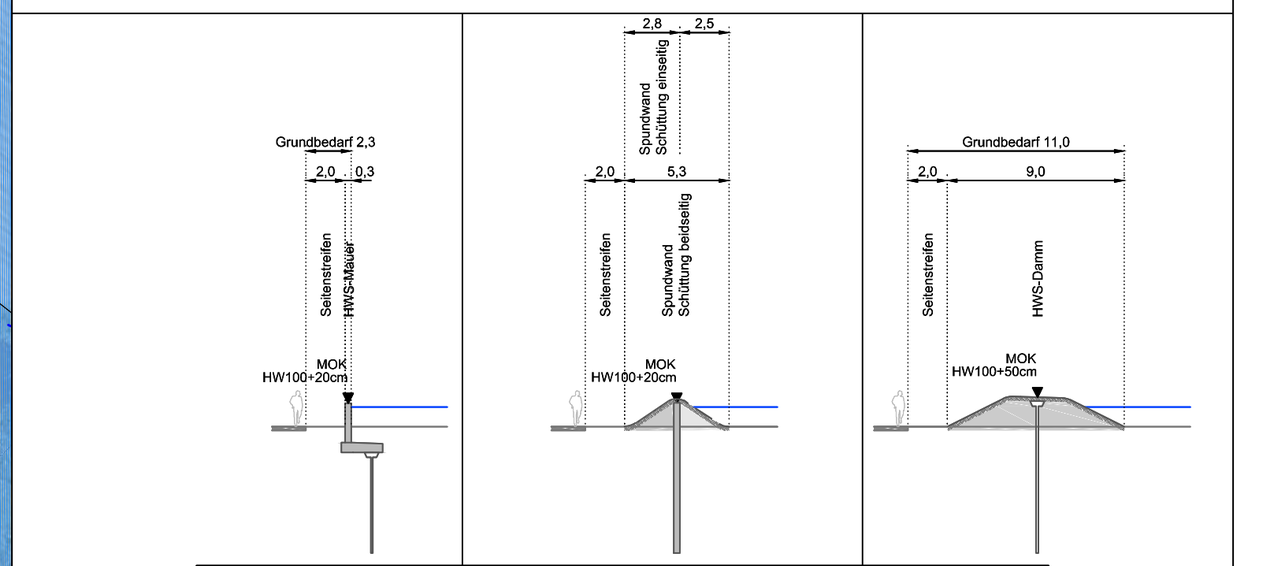

Vergleich Grundbedarf (+2.00m Seitenstreifen)				
HÖHE	MAUER	SPUNDWAND Schüttung einseitig	SPUNDWAND Schüttung beidseitig	DAMM
0.50m	2.30m	4.00m	5.70m	8.80m
1.00m	2.30m	4.75m	7.30m	11.00m
1.50m	2.30m	5.50m	8.70m	13.25m
2.00m	2.30m	6.40m	10.55m	15.50m
2.50m	2.30m	7.30m	12.35m	17.70m
3.00m	2.30m	8.20m	14.15m	19.95m

LEGENDE

- Gewässerachse
- Gemeindegrenze
- Kataster
- Einbauten
- HW 030 Bestand
- Bemessungshochwasser Bestand
- Bemessungshochwasser Projekt
- Schutzzone 2013
- Deckel druck- & wasserdicht

Anmerkung Bemessungshochwasser: Für die Abflussmodellierungen wurden die hydrologischen Grundlagen bzw. die entsprechende Abflusswelle des Hochwasserereignisses vom Jahr 2013 an der Donau verwendet. Der Spitzenabfluss, welcher einem HQ250 entspricht, hat zu einem Überflutungsbild im gesamten Eferdinger Becken geführt, welches dem mittels stationärer Berechnung ermittelten Abflussbild für ein 100-jährliches Ereignis (HW100) gleichzusetzen ist.

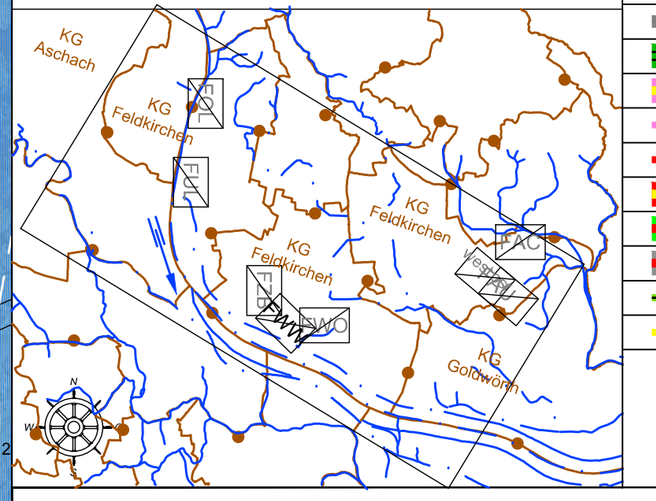

LEGENDE

- Stahlspundwand + Vorschüttung 2:3 beidseits
- Stahlspundwand + Vorschüttung 2:3 beidseits + Begleitweg
- Durchlass DN1000
- Druckrohr Seierbach
- Bleicherbach
- Brücke 9.0m
- Brücke 5.5m
- Brücke 3.5m
- Landwirtschaftlicher Güterweg auf Geländeoberkante
- Betriebsstraße 5.5m Fahrfläche
- Betriebsstraße 3.5m Fahrfläche
- Erddamm
- Sockelmauer 0.5m + MB DSV
- Stahlbetonmauer DSV
- Stahlbetonmauer
- Sockelmauer 0.5m + Mobilelement
- Stahlbetonmauer + Vorschüttung 2:3 beidseits
- Stahlbetonmauer + Begleitweg
- Erdwulst 0.5m (z.B. gegen Hangwässer)
- Mobilelement

LAND OBERÖSTERREICH

bmvit Bundesministerium für Verkehr, Innovation und Technologie

DONAU

Hochwasserschutz Eferdinger Becken

Generelles Projekt

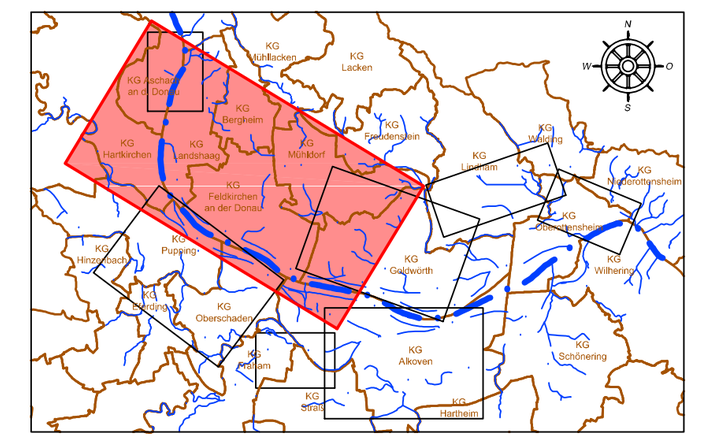

Änderung	Datum		Art der Änderung	Zustimmung

PROJEKTANT

ziviltechnikergmbh, niederlassung salzburg
franz-josef-straße 19, 5020 salzburg
tel +43 (662) 90 90 30-0
fax +43 (662) 90 90 30-20

werner consult

GZ	2014 063
BEARBEITET	CW
GEZEICHNET	CW
GEPRÜFT	RC
DATEINAME	LP_EB_Gesamt_Neuaufbau.dwg
DATUM	August 2017

Im Einvernehmen mit dem Amt der OÖ Landesregierung Direktion Umwelt und Wasserwirtschaft Gruppe Schutwasserwirtschaft

PLANINHALT

FELDKIRCHEN AN DER DONAU
Baulos Weidet West - FWW
Lageplan

MASSSTAB	PLANGRÖSSE	PLANNUMMER	EINLAGE	PARIE
1:1000	0.8m²	04.4.4		